

СОГЛАСОВАНО
Начальник
управления образования
Администрации
Зерноградского района
Л.М. Калашникова



УТВЕРЖДАЮ
Заведующий
МБДОУ д/с «Березка»
Зерноградского района
Е. М. Нагорная



«СОГЛАСОВАНО»
начальник ОГИБД отдела
ОМВД России
по Зерноградскому району



О.Ю. Путинцев

ПАСПОРТ

дорожной безопасности

**филиала муниципального бюджетного
дошкольного образовательного учреждения
детского сада «Березка» Зерноградского
района – детского сада «Ручеек»**

Общие сведения

филиал муниципального бюджетного дошкольного образовательного учреждения детский сад "Березка" Зерноградского района-детский сад "Ручеек"

(Наименование ОУ)

Юридический адрес ОУ: 347729, Зерноградский район, хутор Заполосный, улица Степная 18

Фактический адрес ОУ: 347733, Зерноградский район, хутор Голубовка, улица Центральная 41/4

Руководители ОУ:

Заведующий Нагорная Эльвира Маратовна 8(863 59)95-7-61

Ответственный от
муниципального органа
образования

Липец Инна Николаевна 8(86359)42-7-53

Ответственный от
Госавтоинспекции

инспектор Государственного дорожного
надзора старший лейтенант Гребенченко Д.А.
(должность) (фамилия, имя, отчество)

41-2-52
(телефон)

Ответственный работник за мероприятия по профилактике детского травматизма воспитатель – Тугаева Елена Анатольевна

Тип ОУ _____ дошкольная организация

Количество педагогического состава 2 чел

Количество учащихся 25 чел

Наличие уголка по БДД имеется, 1 этаж
(если имеется, указать место расположения)

Время занятий в ОУ:

1-ая смена: 7:30 – 17:00

2-ая смена: -

Телефоны оперативных служб:

МЧС – 01

Полиция – 02

Скорая помощь – 03

Содержание

I. План - схемы ОО.

- 1) район расположения ОО, пути движения транспортных средств и детей (обучающихся);
- 2) организация дорожного движения в непосредственной близости от ОО с размещением соответствующих технических средств организации дорожного движения, маршруты движения детей и расположение парковочных мест;
- 3) маршруты движения организованных групп детей от ОО к ДК;
- 4) пути движения транспортных средств к местам разгрузки/погрузки и рекомендуемые безопасные пути передвижения детей по территории ОО.

II. Информация об обеспечении безопасности перевозок детей специальным транспортным средством (автобусом).

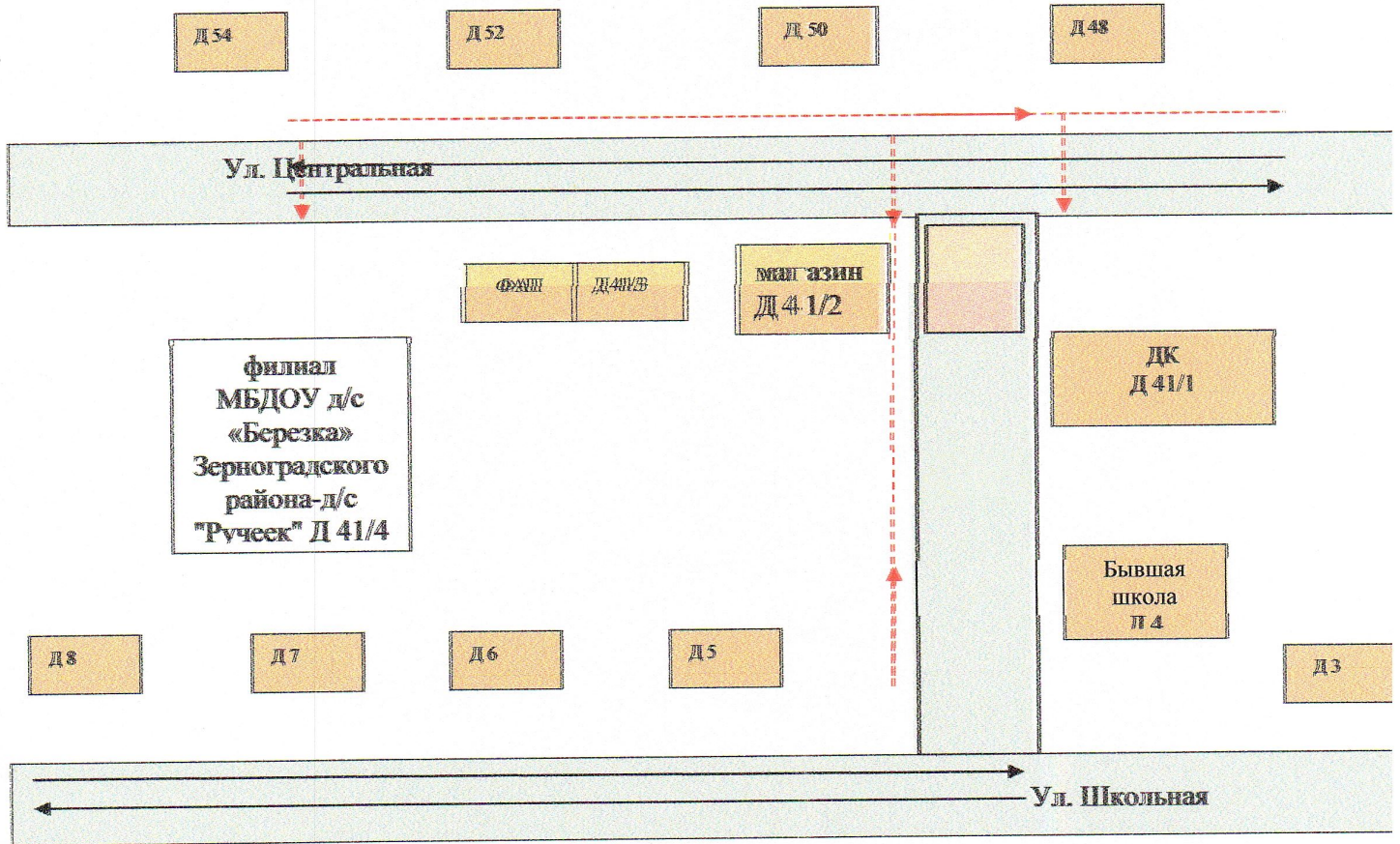
III. Приложения.

План-схема пути движения транспортных средств и детей при проведении дорожных ремонтно-строительных работ вблизи ОО

І. План-схемы ДОУ.

1) район расположения ОО,


пути движения транспортных средств и обучающихся



 - жилая застройка

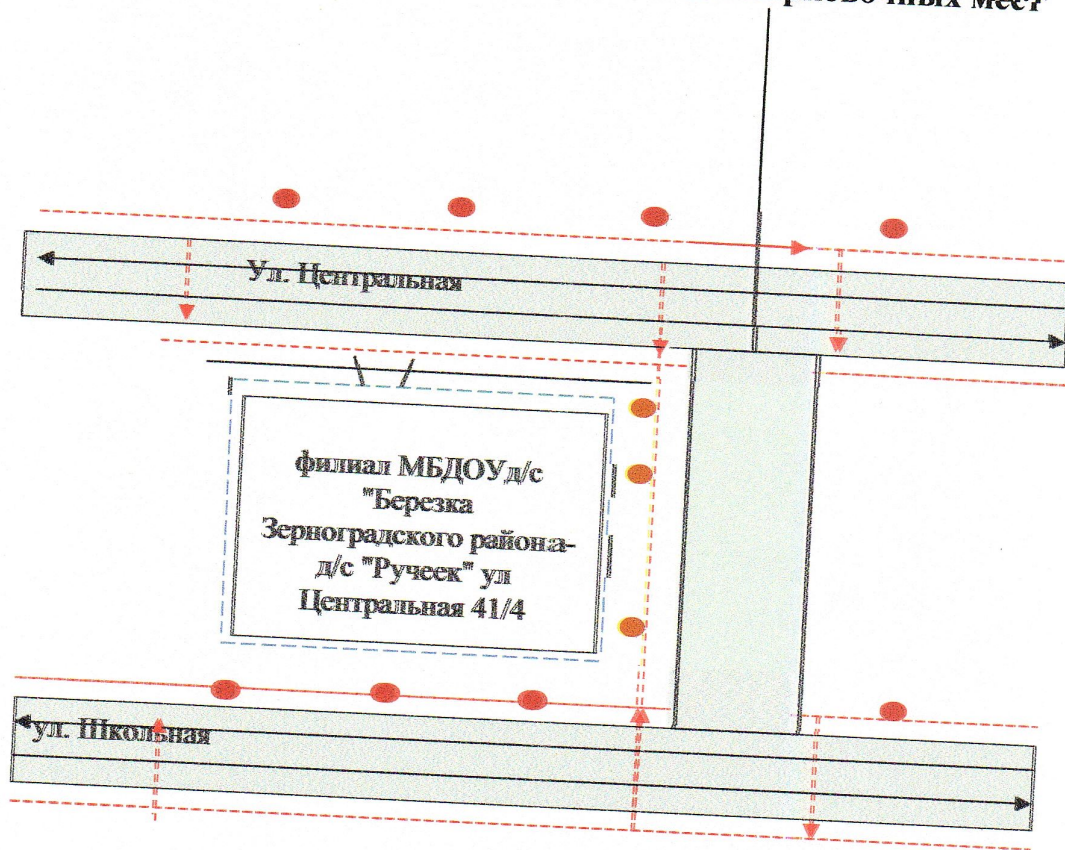
 - проезжая часть

 - движение транспортных средств

 - движение детей воспитанников ДОУ

 - опасные участки

2) Схема организации дорожного движения в непосредственной близости от ОО с размещением соответствующих технических средств, маршруты движения детей и расположение парковочных мест



--- - ограждение ДОУ



- движение транспортных средств

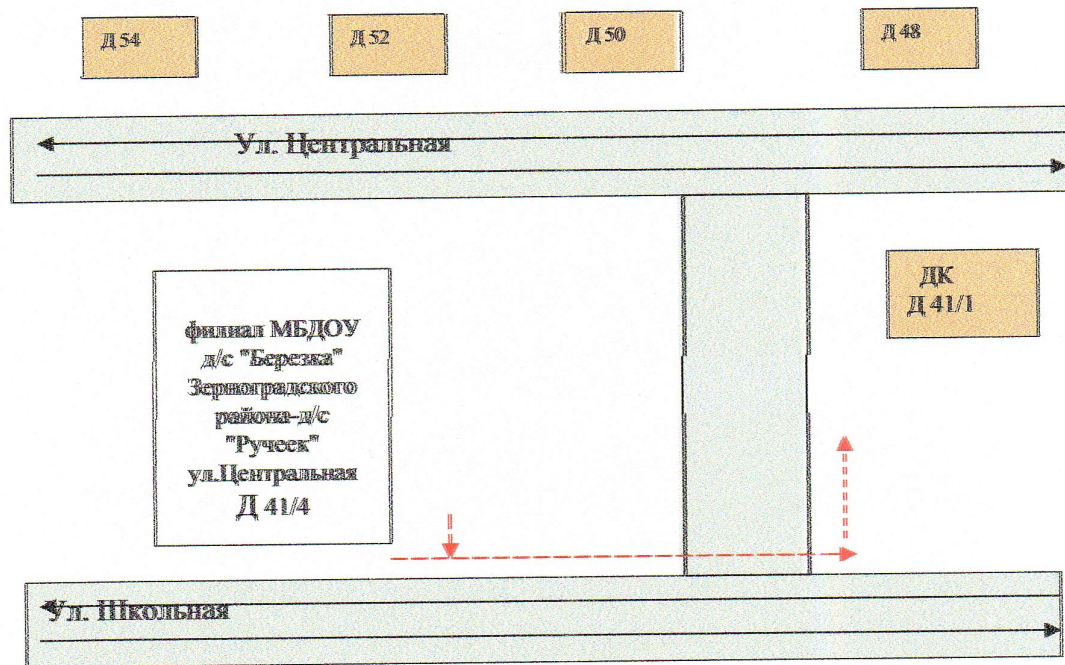


- движение детей воспитанников ДОУ




- искусственное освещение

3) Маршруты движения организованных групп детей от ОО к Дому культуры

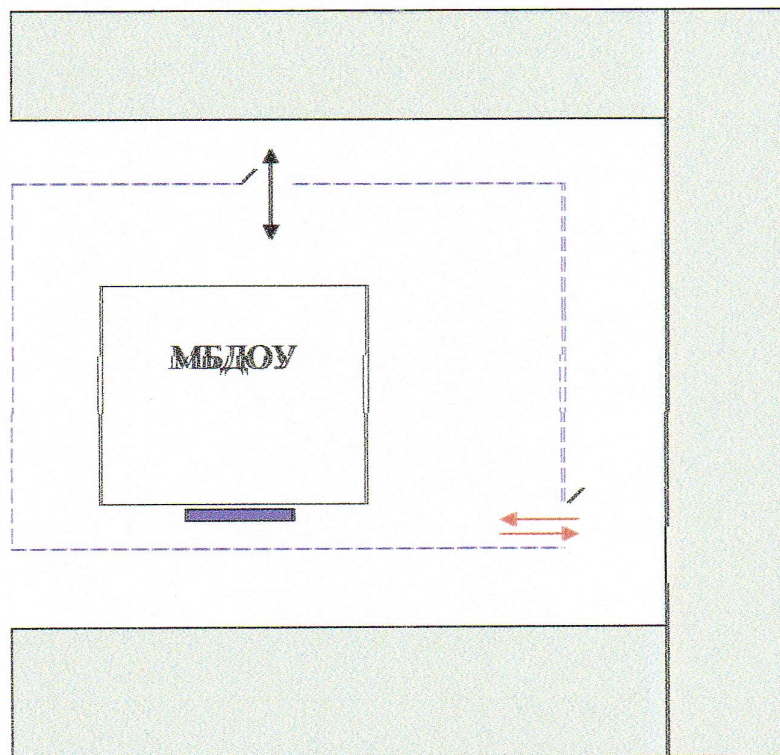


 - жилая застройка

 - проезжая часть

 - направление безопасного движения группы воспитанников к парку, Дому культуры

4) Пути движения транспортных средств к местам разгрузки/погрузки и рекомендуемые безопасные пути передвижения детей по территории ОО



- - ограждение ДОО
- ← → - движение грузовых транспортных средств
- ↔ - движение детей воспитанников ДОО
- ▬ - место разгрузки/погрузки